

Annexe 4 Photographies – milieu naturel

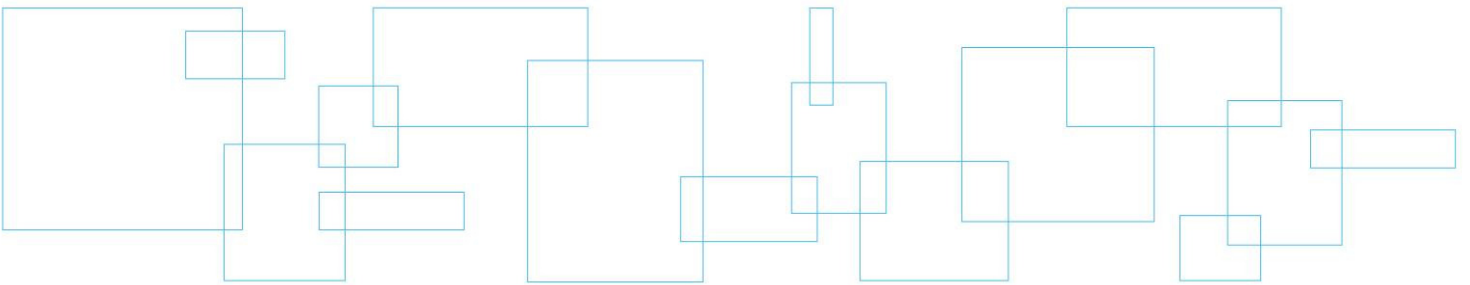




Photo 1 : Tourbière



Photo 2 : Tourbière

068-P028584-0105-EN-R100-00

RÉAMÉNAGEMENT DE LA ROUTE 132 ET RECONSTRUCTION DU PONT ARTHUR-BERGERON À GRAND-MÉTIS ET À SAINTE-FLAVIE
ÉTUDE D'IMPACT SUR L'ENVIRONNEMENT - RAPPORT PRINCIPAL



Photo 3 : Marais



Photo 4 : Marais



Photo 5 : Marais



Photo 6 : Lac

068-P028584-0105-EN-R100-00

*RÉAMÉNAGEMENT DE LA ROUTE 132 ET RECONSTRUCTION DU PONT ARTHUR-BERGERON À GRAND-MÉTIS ET À SAINTE-FLAVIE
ÉTUDE D'IMPACT SUR L'ENVIRONNEMENT - RAPPORT PRINCIPAL*



Photo 7 : Lac



Photo 8 : Ruisseau jaune en amont de la route 132



Photo 9 : Ruisseau jaune en aval de la route 132



Photo 10 : Ruisseau sans nom en aval de la route 132



Photo 11 : Ruisseau sans nom en amont de la route 132



Photo 12 : Ruisseau sans nom en amont de la route 132



Photo 13 : Cours d'eau Saint-Armand en amont de la route 132



Photo 14 : Cours d'eau Saint-Armand en aval de la route 132



Photo 15 : Ruisseau Deschênes (B) en amont de la route 132



Photo 16 : Ruisseau Deschênes (A) en amont du chemin Perreault



Photo 17 : Ruisseau Deschênes (A) en aval du chemin Perreault



Photo 18 : Ruisseau Cazes en amont du chemin Perreault



Photo 19 : Ruisseau Cazes en aval du chemin Perreault



Photo 20 : Cours d'eau Page en amont de la route 132



Photo 21 : Cours d'eau page en aval de la route 132



Photo 22 : Cours d'eau Langlois en amont de la route 132



Photo 23 : Cours d'eau Langlois en aval de la route 132



Photo 24 : Cours d'eau Brand en amont de la route 132




Photo 25 : Cours d'eau Brand en aval de la route 132



Photo 26 : Décrochage le long du cours d'eau Brand en aval de la route 132



Photo 27 : Rivière Mitis en amont du pont Arthur-Bergeron



Photo 28 : Rivière Mitis en amont du pont Arthur-Bergeron



Photo 29 : Rivière Mitis en amont du pont Arthur-Bergeron



Photo 30 : Rivière Mitis en amont du pont Arthur-Bergeron



Photo 31 : Décrochage le long de la rivière Mitis en amont du pont Arthur-Bergeron



Photo 32 : Décrochage le long de la rivière Mitis en amont du pont Arthur-Bergeron



Photo 33 : Décrochage le long de la rivière Mitis en amont du pont Arthur-Bergeron



Photo 34 : Rivière Mitis en aval du pont Arthur-Bergeron



Photo 35 : Rivière Mitis en aval du pont Arthur-Bergeron




Photo 36 : Pont Arthur-Bergeron



Photo 37 : Terre agricole



Photo 38 : Friche



Photo 39 : Plantation d'épinettes



Photo 40 : Plantation d'épinettes



Photo 41 : Plantation de framboisiers



Photo 42 : Matteuccie fougère-à-l'autruche



Photo 43 : Transect



Photo 44 : Transect